

Залисено ел. 59 от 33ЛД

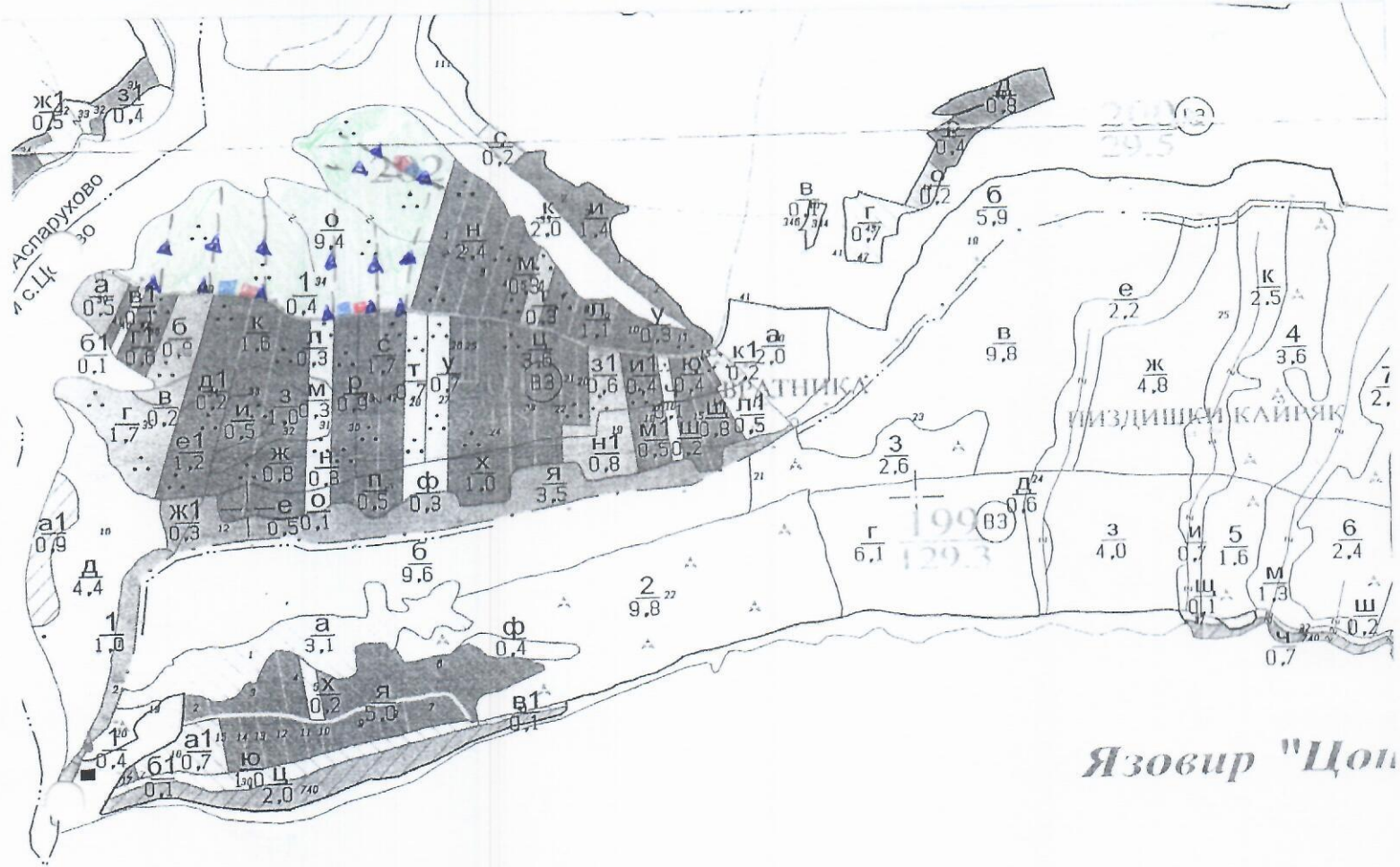
Залисено ел. 59 от 33ЛД

на 16.2012г.

112г.

ТЕМА ОЛОГИЧЕН ПЛАН №

За добив на дървесина от отдел..... 202 подотдел..... 0
 На ТП ДГС/ДЛС..... Цонево /потълва се само за държавни горли/
 Община..... Дългопол.....; Землище..... с.Цонево.....;
 имот с (кадастрален идентификатор/КВС) №....., /потълва се само за недържавни горли/
I. Схема за добива на дървесина от насаждението



Легенда:

- ±±±± проектирани коларски вр. извозни пътища
- съществуващи извозни пътища
- ===== съществуващ автомобилен път
- ~~~~~ технологична просека
- »»»» проектирани тракторни вр. извозни пътища
- ▲▲▲▲ временен склад
- XXXXXX трасе на въжена линия
- ==+==+== проектиран автомобилен път
- Место за зареждане ГСМ
- Место за отпадъци

На схемата задължително се нанасят контурите на насаждението/имота, съществуващите и проектирани временни горски пътища, технологичните просеки, просеките за въжени линии, извозни пътища, временни складове както и връзката им със съществуващата автомобилна пътна мрежа.

II. Характеристика на насаждението

1. Вид на сечта Продирка / интензивност 15 %
 Втори вид сеч / интензивност %
 2. Площ на подотдела 9,4 ха Размер на сечището 9,4 ха
 3. Състав по план/програма Бел дър, действителен Бел дър
 5. Запас на 1 ха: с клоно 310 куб.м/ха, без клоно 258 куб. м/ха.
 6. Среден наклон на терена 12 градуса.
 7. Очакван добив от маркираната дървесина 335 лежаща маса, куб.м.

дърв. вид категория	<u>Бел дър</u>				дърв. вид категория	<u>Бел дър</u>													
едра	<u>33</u>				дребна	<u>18</u>													вър-
средна	<u>56</u>				дърва	<u>228</u>													шина

8. Наличие и характеристика на подраства преди сечта (състав, възраст, средна височина, % на покритие)

9. Средно извозно разстояние 200м;
 10. Други характеристики на насаждението (токовица, сватбовица, надлесни дървета, сервитути, защитени територии, Natura 2000, защитени видове описани в доклада за гори с висока консервационна стойност, мъртва дървесина, вододейни зони, биологично разнообразие и др.)

Natura 2000 BG0002044

III. Технологични указания

1. Дървесината в насаждението да се добива при спазване на технологичната схема по т. I
 2. Сечта ще се извършва с (моторен трион, ръчно, машини; кастренето на отсечените стъбла се извършва: в сечище, на временен склад) моторен трион

3. Извозът от сечището до временните складове ще се осъществява с специализирана горска техника (цели стъбла, дълги/къси секции, сортименти, чипс и др.; с влачене по терена, изцяло натоварени).....
дълги и къси секции

4. Проектирани нови горски автомобилни пътища съгласно Наредба 5 за строителството в горските територии без промяна на предназначението им: дължинам. широчинам.
 5. Изграждане и ремонт на временни извозни горски пътища:

5.1 Тракторни – допустимо разстояние между тяхм (не по-малко от 40 м), дължинам, широчина 4 м.

5.2 Коларски - разстояние между тях.....м (не по-малко от 40 м), дължинам, широчина ... м

6. Просеки за въжени линии: бр.

допустимо разстояние между просеките м., дължина м., широчина м.

7. Направа на технологични просекибр.

допустимо разстояние между тяхм., дължинам, широчина м.

8. Изграждане на нови временни складове (бр., площ в ха) 15 бр. 1/2 ха

9. Мерки за опазване на оставащите на корен дървета, подраства, младиняка и почвата Извозът да се извърши по съществуващите пътища

10. Начини за почистване на сечището равномерно разхвърляне на вършищата

11. Други указания: Да се спазват разпоредбите на ЗГ.

Да се изнасят битовите отпадъци от сечището извън горските територии на определените за това места.

12. Всички операции по подготвителните и основните работи да се извършват съгласно изискванията на Правилника за здравословни и безопасни условия на труд в горите и правилата за противопожарна безопасност в горите.

ЗАПОЗНАТ с технологичния план:/попълва се след издаването на позволителното за сеч/
 Лицето по чл. 108, ал. 2 от ЗГ, на което е издадено позволително за сеч №

/ трите имена, подпис, дата - /

№ и дата на удостоверението за упражняване на лесовъдска практика:

II. Характеристика на насаждението

1. Вид на сечта пропорционален ИНТЕНЗИВНОСТ 10 %
 2. Площ на подотдела 14.8 ха Размер на сечицето 14.8 ха / ИНТЕНЗИВНОСТ %
 3. Състав по план/програма 2 бор, 2 чер, действителен 2 бор, 2 чер
 5. Запас на 1 ха: с клонови 207 куб. м/ха, без клонови 120 куб. м/ха
 6. Среден наклон на терена 15 градуса
 7. Очакван добив от маркираната дървесина 255 лежача маса, куб. м.

дърв. вид категория	2 бор	2 чер			дърв. вид категория	2 бор	2 чер				
едра	8				дребна	10	3				
средна	54	9			дърва	104	67				ВЪР-ШИНА

8. Наличие и характеристика на подраства преди сечта (състав, възраст, средна височина, % на покритие)

9. Средно извозно разстояние 150 м;
 10. Други характеристики на насаждението (токовица, сватбовица, надлесни дървета, сервитути, защитени територии, Natura 2000, защитени видове описани в доклада за гори с висока консервационна стойност, мъртва дървесина, вододобни зони, биологично разнообразие и др.)
Извози Natura 2000

III. Технологични указания

1. Дървесината в насаждението да се добива при спазване на технологичната схема по т. I
 2. Сечта ще се извършва с (моторен трион, ръчно, машини; кастренето на отсечените стъбла се извършва: в сечище, на временен склад) моторен трион
 3. Извозът от сечицето до временните складове ще се осъществява с специализирана горска техника на (цели стъбла, дълги/къси секции, сортименти, чипс и др.; с влачене по терена, изцяло натоварени) секции
 4. Проектирани нови горски автомобилни пътища съгласно Наредба 5 за строителството в горските територии без промяна на предназначението им: дължина м. широчина м.
 5. Изграждане и ремонт на временни извозни горски пътища:
 5.1 Тракторни - допустимо разстояние между тях м (не по-малко от 40 м), дължина м, широчина 4 м.
 5.2 Коларски - разстояние между тях м (не по-малко от 40 м), дължина м, широчина м
 6. Просеки за въжени линии: бр.
 допустимо разстояние между просеките м., дължина м., широчина м.
 7. Направа на технологични просеки бр.
 допустимо разстояние между тях м., дължина м., широчина м.
 8. Изграждане на нови временни складове (бр., площ в ха) 17 бор, 0.7 ха

9. Мерки за опазване на оставащите на корен дървета, подраства, младияка и почвата Извози да се извърши по скъпите оставащите стъбла
 10. Начини за почистване на сечицето Равномерно развесиране на вършината
 11. Други указания: Да се използват разпоредбите на ЗГ

Да се изнасят битовите отпадъци от сечицето извън горските територии на определените за това места.
 12. Всички операции по подготвителните и основните работи да се извършват съгласно изискванията на Правилника за здравословни и безопасни условия на труд в горите и правилата за противопожарна безопасност в горите.

ЗАПОЗНАТ с технологичния план: /попълва се след издаването на разрешителното за сеч/
 Лицето по чл. 108, ал. 2 от ЗГ, на което е издадено разрешително за сеч №

/ грите имена, подпис, дата - /
 № и дата на удостоверение за упражняване на лесоходска практика:

Залисено ел. 59 от 33ЛД

Залисено ел. 59 от 33ЛД

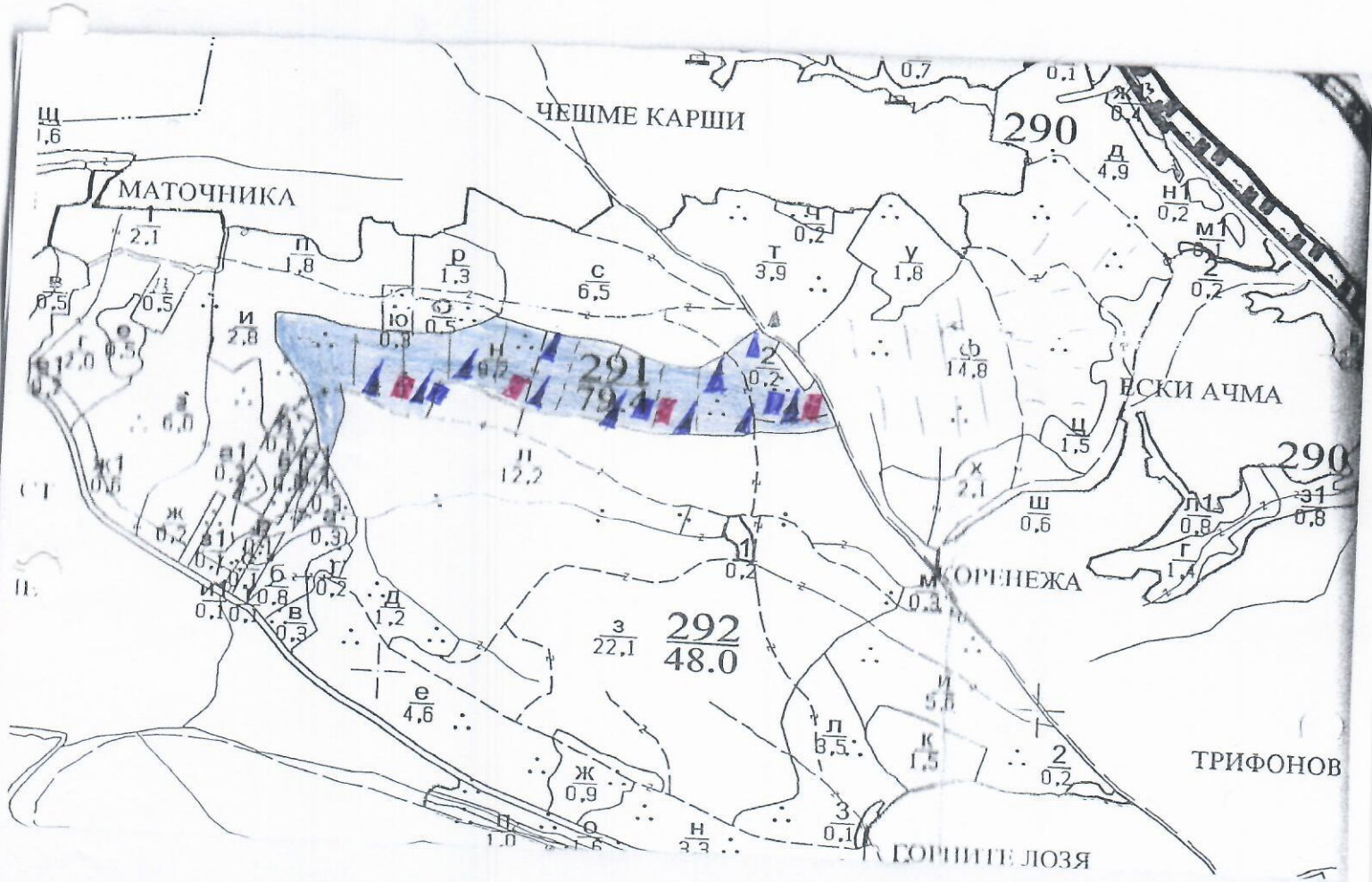
е на

ТЕХНОЛОГИЧЕН ПЛАН №

За добив на дървесина от отдел 291 полотдел Н
На ТП ДГС/ДДС Чоньово /потъва се само за държавни гори/

Община Дългопол; Землище Партизани
имот с (кадастрален идентификатор/КВС) № 79.4 /потъва се само за недържавни гори/

I. Схема за добива на дървесина от насаждението



Легенда:

- [---] проектирани коларски вр. извозни пътища
- [---] проектирани тракторни вр. извозни пътища
- [---] съществуващи извозни пътища
- ▲▲▲ временен склад
- [---] съществуващ автомобилен път
- XXXXXX трасе на въжена линия
- [---] технологична просека
- [---] проектиран автомобилен път
- [■] място за зареждане
- [■] място за отпадъци

На схемата задължително се нанасят контурите на насаждението/имота, съществуващите и проектирани временни горски пътища, технологичните просеки, просеките за въжени линии извозни пътища, временни складове и др.

II. Характеристика на насаждението

1. Вид на сечта пробирка интензивност 15 %
 2. Площ на подотдела 9,2 ха Размер на сечицето 9,2 ха
 3. Състав по план/програма Черен бор, действителен Черен бор и Цер
 5. Запас на 1 ха: с клони 292 куб.м/ха, без клони 241 куб. м/ха.
 6. Среден наклон на терена 19 градуса.
 7. Очакван добив от маркираната дървесина 263 лежаща маса, куб.м.

дърв. вид / категория	<u>Ч. бор</u>	<u>Цер</u>			дърв. вид / категория	<u>Ч. бор</u>	<u>Цер</u>			вършина
едра	<u>25</u>	<u>2</u>			дребна	<u>12</u>	<u>84</u>			
средна	<u>51</u>	<u>-</u>			дърва	<u>145</u>	<u>29</u>			

8. Наличие и характеристика на подраства преди сечта (състав, възраст, средна височина, % на покритие)

9. Средно извозно разстояние 150 м;
 10. Други характеристики на насаждението (токовица, сватбовица, надлесни дървета, сервитути, защитени територии, Natura 2000, защитени видове описани в доклада за гори с висока консервационна стойност, мъртва дървесина, водайска зона, биологично разнообразие и др.)
възв. на натура 2000

III. Технологични указания

1. Дървесината в насаждението да се добива при спазване на технологичната схема по т. I
 2. Сечта ще се извършва с (моторен трион, ръчно, машини; кастренето на отсечените стъбла се извършва: в сечище, на временен склад) моторен трион

3. Извозът от сечицето до временните складове ще се осъществява с специализирана горска техника на (цели стъбла, дълги/къси секции, сортименти, чипс и др.; с влачене по терена, изцяло натоварени)..... с в.к.и.и.

4. Проектирани нови горски автомобилни пътища съгласно Наредба 5 за строителството в горските територии без промяна на предназначението им: дължина м. широчина м.

5. Изграждане и ремонт на временни извозни горски пътища:
 5.1 Тракторни – допустимо разстояние между тях м (не по-малко от 40 м), дължина м, широчина 4 м.
 5.2 Коларски - разстояние между тях м (не по-малко от 40 м), дължина м, широчина м

6. Просеки за въжени линии: бр.
 допустимо разстояние между просеките м., дължина м., широчина м.

7. Направа на технологични просеки бр.
 допустимо разстояние между тях м., дължина м., широчина м.

8. Изграждане на нови временни складове (бр., площ в ха) 11 бр. 0,6 ха

9. Мерки за опазване на оставащите на корен дървета, подраства, младиняка и почвата наказан да се извърши по изчерпването на пътищата

10. Начини за почистване на сечицето равномерно развърдени на всички места

11. Други указания: Да се спазват разпоредбите на ЗГ

Да се изнасят битовите отпадъци от сечицето извън горските територии на определените за това места.
 12. Всички операции по подготвителните и основните работи да се извършват съгласно изискванията на Правилника за здравословни и безопасни условия на труд в горите и правилата за противопожарна безопасност в горите.

ЗАПОЗНАТ с технологичния план: /попълва се след издаването на позволителното за сеч/
 Лицето по чл. 108, ал. 2 от ЗГ, на което е издадено позволително за сеч №

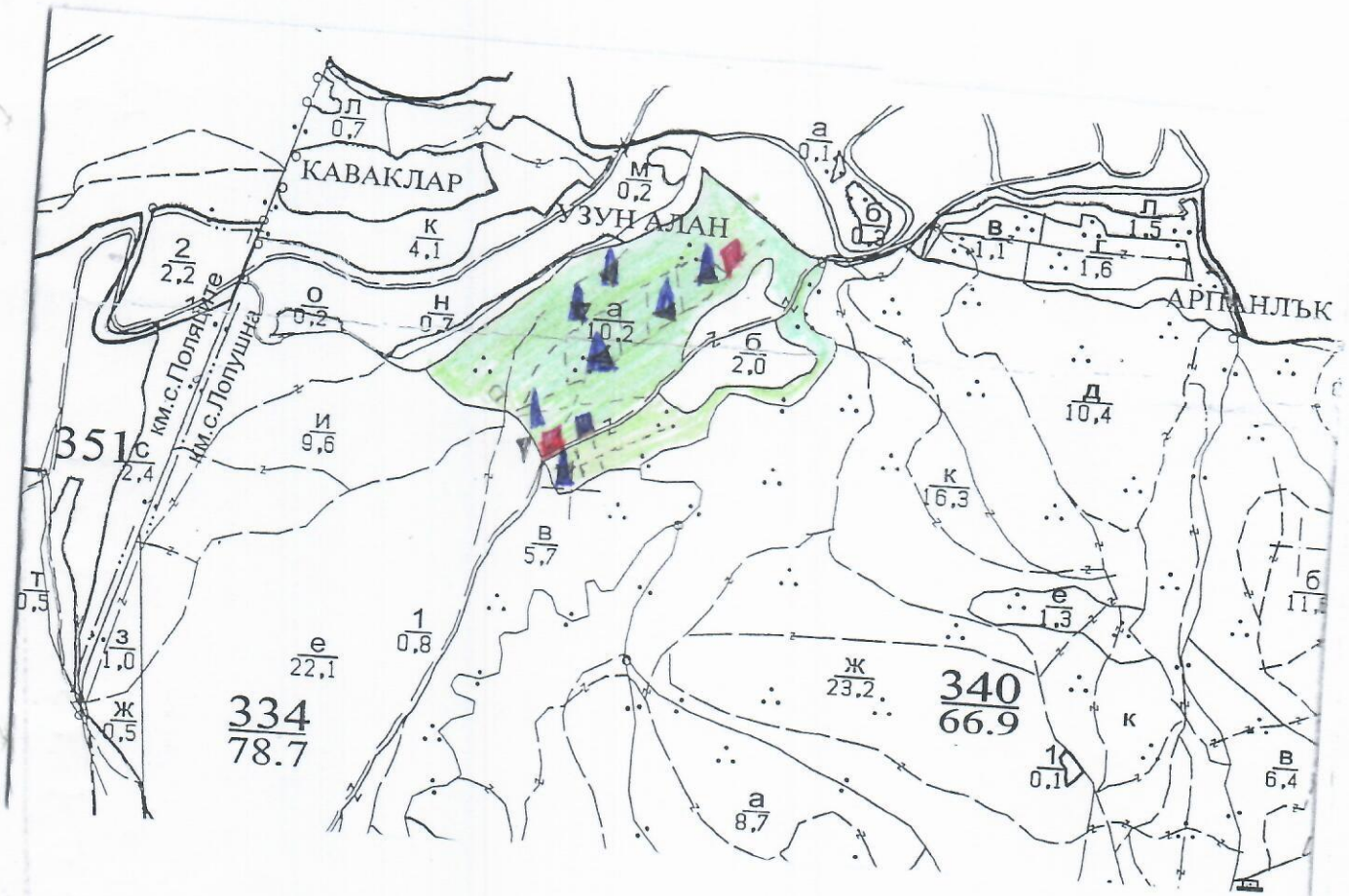
..... /трите имена, подпис, дата - /
 № и дата на удостоверение за упражняване на лесовъдска практика:

Заличено ел. 59 от 33ЛД

Заличено ел. 59 от 33ЛД

ТЕХНОЛОГИЧЕН ПЛАН №

За добив на дървесина от 334 подотдел А
 На ТП ДГС/ДДС Чончево /попълва се само за държавни гори/
 Община Джелеп; Землище Лопушна
 имот с (кадастрален идентификатор/КВС) № /попълва се само за недържавни гори/
 I. Схема за добива на дървесина от насаждението



Легенда:

- | | | | |
|-----------|---|--------|--|
| ± ± ± ± | проектирани коларски вр. извозни пътища | »»»»» | проектирани тракторни вр. извозни пътища |
| - - - - - | съществуващи извозни пътища | ▲ ▲ ▲ | временен склад |
| ===== | съществуващ автомобилен път | xxxxxx | трасе на въжена линия |
| ~~~~~ | технологична просека | +++++ | проектиран автомобилен път |
| ■ | място за зареждане | ■ | място за отпозвъщи |

На схемата задължително се нанасят контурите на насаждението/имота, съществуващите и проектирани временни горски пътища, технологичните просеки, просеките за въжени линии, извозни пътища, временни складове както и връзката им със съществуващата автомобилна пътна мрежа.

II. Характеристика на насаждението

1. Вид на сечта *Пробирна* интензивност *10* %
 2. Площ на подотдела *10,2* ха Размер на сечището *10,2* ха интензивност %
 3. Състав по план/програма *2 бор, Черв. дърв. Мндр* йствителен *2 бор, Черв. дърв. Мндр*
 5. Запас на 1 ха: с клони *273* куб. м/ха, без клони *231* куб. м/ха
 6. Среден наклон на терена *12* градуса
 7. Очакван добив от маркираната дървесина лежача маса, куб. м.

дърв. вид категория	<i>2 бор</i>	<i>Черв</i>	<i>3. дърв</i>	<i>Мндр</i>	дърв. вид категория	<i>2 бор</i>	<i>Черв</i>	<i>3. дърв</i>	<i>Мндр</i>	вършина
едра	<i>10</i>	<i>2</i>	<i>2</i>	<i>-</i>	дребна	<i>1</i>	<i>-</i>	<i>-</i>	<i>2</i>	
средна	<i>28</i>	<i>4</i>	<i>5</i>	<i>2</i>	дърва	<i>135</i>	<i>40</i>	<i>6</i>	<i>9</i>	

8. Наличие и характеристика на подраства преди сечта (състав, възраст, средна височина, % на покритие)

9. Средно извозно разстояние *150 м*;
 10. Други характеристики на насаждението (токовица, сватбовица, надлесни дървета, сервитути, защитени територии, Natura 2000, защитени видове описани в доклада за гори с висока консервационна стойност, мъртва дървесина, водопадини зони, биологично разнообразие и др.)
Извън natura 2000

III. Технологични указания

1. Дървесината в насаждението да се добива при спазване на технологичната схема по т. I
 2. Сечта ще се извършва с (моторен трион, ръчно, машини; кастренето на отсечените стъбла се извършва: в сечище, на временен склад) *моторен трион кастренето на отсечените стъбла да се извърши в сечището*
 3. Извозът от сечището до временните складове ще се осъществява с *специализирана горска техника*
 на (цели стъбла, дълги/къси секции, сортименти, чипс и др.; с влачене по терена, изцяло натоварени) *дълги и къси секции*
 4. Проектирани нови горски автомобилни пътища съгласно Наредба 5 за строителството в горските територии без промяна на предназначението им: дължина м. ширина м.
 5. Изграждане и ремонт на временни извозни горски пътища:
 5.1 Тракторни – допустимо разстояние между тях м (не по-малко от 40 м), дължина м, ширина 4 м.
 5.2 Коларски - разстояние между тях м (не по-малко от 40 м), дължина м, ширина м
 6. Просеки за въжени линии: бр.
 допустимо разстояние между просеките м., дължина м., ширина м.
 7. Направа на технологични просеки бр.
 допустимо разстояние между тях м., дължина м., ширина м.
 8. Изграждане на нови временни складове (бр., площ в ха) *2 бр., 0,3 ха*
 9. Мерки за опазване на оставащите на корен дървета, подраства, младиняка и почвата
Новост да се извърши по сечището
 10. Начини за почистване на сечището *равномерно разпределяне на дърв. масата*
 11. Други указания *Бридно да се спазват разпоредбите на ЗГ*

Да се изнасят битовите отпадъци от сечището извън горските територии на определените за това места.
 12. Всички операции по подготвителните и основните работи да се извършват съгласно изискванията на Правилника за здравословни и безопасни условия на труд в горите и правилата за противопожарна безопасност в горите.

ЗАПОЗНАТ с технологичния план: /попълва се след издаването на разрешителното за сеч/
 Лицето по чл. 108, ал. 2 от ЗГ, на което е издадено разрешително за сеч №

..... /трите имена, подпис, дата - /
 № и дата на удостоверението за упражняване на лесовъдска практика: