

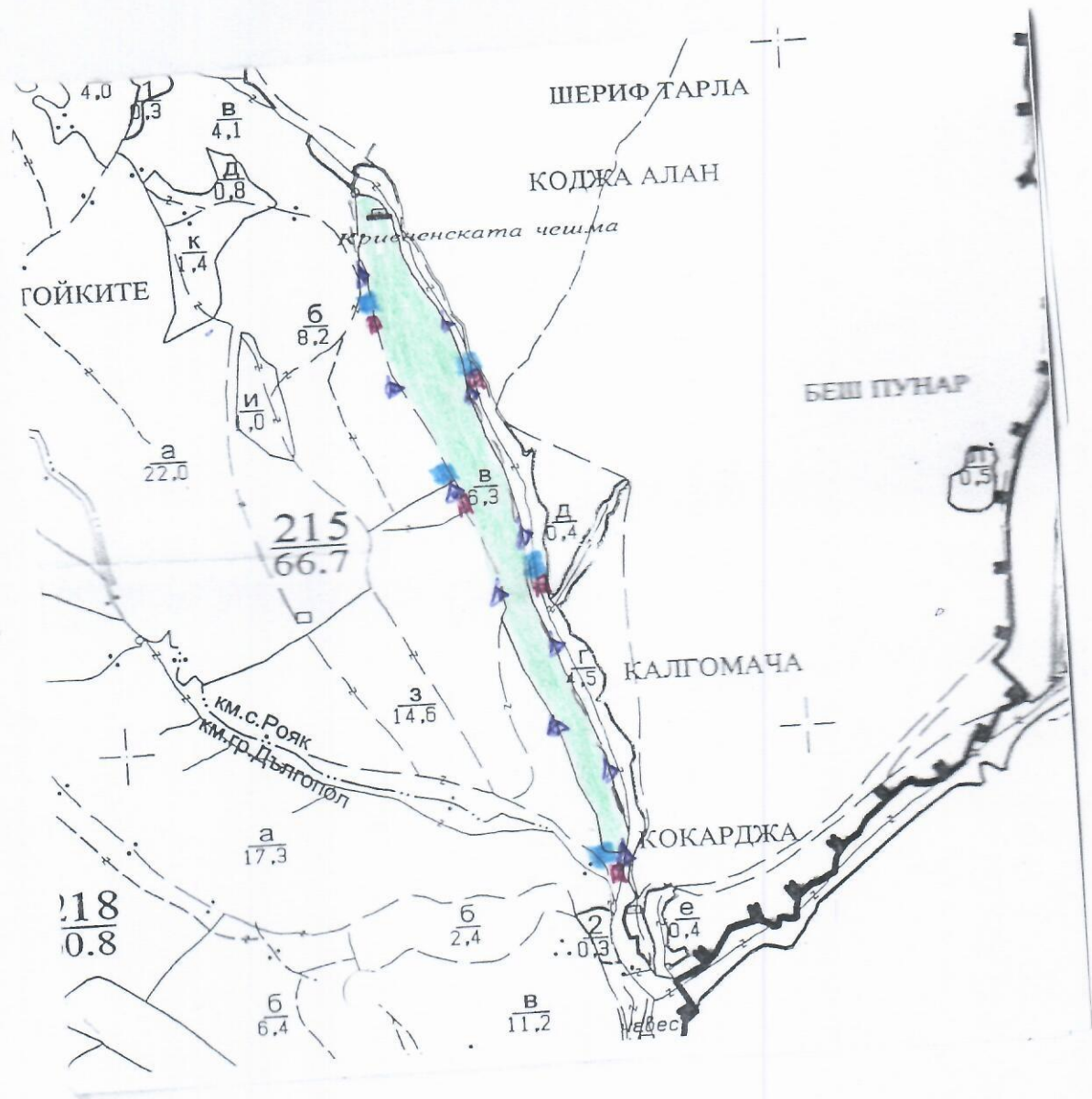
Заложено ел. 59 от 331Д

Заложено ел. 59 от 331Д

не на

ТЕХНОЛОГИЧЕН ПЛАН №

За добив на дървесина от отдел 215 подотдел 6
 На ТП ДГС/ДЛС е. Царево
 Община Долнокоп; Землище г. Долнокоп;
 имот е (кадастрален идентификатор/КВС) №
 I. Схема за добива на дървесина от насаждението



Легенда:

- проектирани коларски вр. извозни пътища
- съществуващи извозни пътища
- съществуващ автомобилен път
- технологична просека
- място за извозване на откопачи
- проектирани тракторни вр. извозни пътища
- временен склад
- трасе на въжена линия
- проектиран автомобилен път
- място за съхранение на ГСМ

На схемата задължително са нанесат контурите на насаждението/имота, съществуващите и проектирани временни горски пътища, технологичните просеки, просеките за въжени линии, извозни пътища, временни складове както и връзката им със съществуващата автомобилна пътна мрежа.

Характеристика на насаждението

- Вид на сечта *чрезсече* / интензивност *20* %
 Втори вид сеч / интензивност %
 2. Площ на подотдела *6,3* ха Размер на сечището *6,3* ха
 3. Състав по план/програма *чр 5 мидр 201 счм 1 счр 1* действителен *чр 8 с. 5 1 мидр 1*
 5. Запас на 1 ха: с клони *114* куб. м/ха, без клони *98* куб. м/ха.
 6. Среден наклон на терена *18* градуса.
 7. Очакван добив от маркираната дървесина *127* лежаща маса, куб. м.

дърв. вид категория	<i>чр</i>	<i>с. 5</i>	<i>мидр</i>		дърв. вид категория	<i>чр</i>	<i>с. 5</i>	<i>мидр</i>			
едра	-	-	-		дребна	-	-	-			Вършина
средна	<i>13</i>	<i>3</i>	-		дърва	<i>85</i>	<i>12</i>	<i>13</i>			

8. Наличие и характеристика на подраства преди сечта (състав, възраст, средна височина, % на покритие)

9. Средно извозно разстояние *100 м.*

10. Други характеристики на насаждението (токовища, сватбовища, надлесни дървета, сервитути, защитени територии, Natura 2000, защитени видове описани в доклада за гори с висока консервационна стойност, мъртва дървесина, вододайни зони, биологично разнообразие и др.)

*Натура 2000 ВВОООЮЮ
 ВВОООЮЮ ВВОООЮЮ
 Дирекция 91/НО*

III. Технологични указания

1. Дървесината в насаждението да се добива при спазване на технологичната схема по т. I
 2. Сечта ще се извършва с (моторен трион, ръчно, машини; кастренето на отсечените стъбла се извършва: в сечище, на временен склад) *моторен трион*

3. Извозът от сечището до временните складове ще се осъществява с *сеч. машини*
37 извоз на дървесина
 на (цели стъбла, дълги/къси секции, сортименти, чипс и др.; с влачене по терена, изцяло натоварени) *секции*

4. Проектирани нови горски автомобилни пътища съгласно Наредба 5 за строителството в горските територии без промяна на предназначението им: дължина м. широчина м.

5. Изграждане и ремонт на временни извозни горски пътища:
 5.1 Тракторни – допустимо разстояние между тях м (не по-малко от 40 м), дължина м, широчина 4 м.
 5.2 Коларски - разстояние между тях м (не по-малко от 40 м), дължина м, широчина ... м

6. Просеки за въжени линии: бр.
 допустимо разстояние между просеките м., дължина м., широчина м.

7. Направа на технологични просеки бр.
 допустимо разстояние между тях м., дължина м., широчина м.

8. Изграждане на нови временни складове (бр., площ в ха) *10 броя скремента*
скремента с площ сеч 0,5 ха

9. Мерки за опазване на оставащите на корен дървета, подраства, младияка и почвата *извозът ще се извърши по стъбеловодни канали*

10. Начини за почистване на сечището *междините на сечището да бъдат*

11. Други указания: *сортимент, състав на горския запас*
в горите ч. 5 т

Да се изнасят битовите отпадъци от сечището извън горските територии на определените за това места.
 12. Всички операции по подготвителните и основните работи да се извършват съгласно изискванията на Правилника за здравословни и безопасни условия на труд в горите и правилата за противопожарна безопасност в горите.

ЗАПОЗНАТ с технологичния план: /попълва се след издаването на позволителното за сеч/
 Лицето по чл. 108, ал. 2 от ЗГ, на което е издадено позволително за сеч №

..... / трите имена, подпис, дата ~/
 № и дата на удостоверението за упражняване на лесовъдска практика:

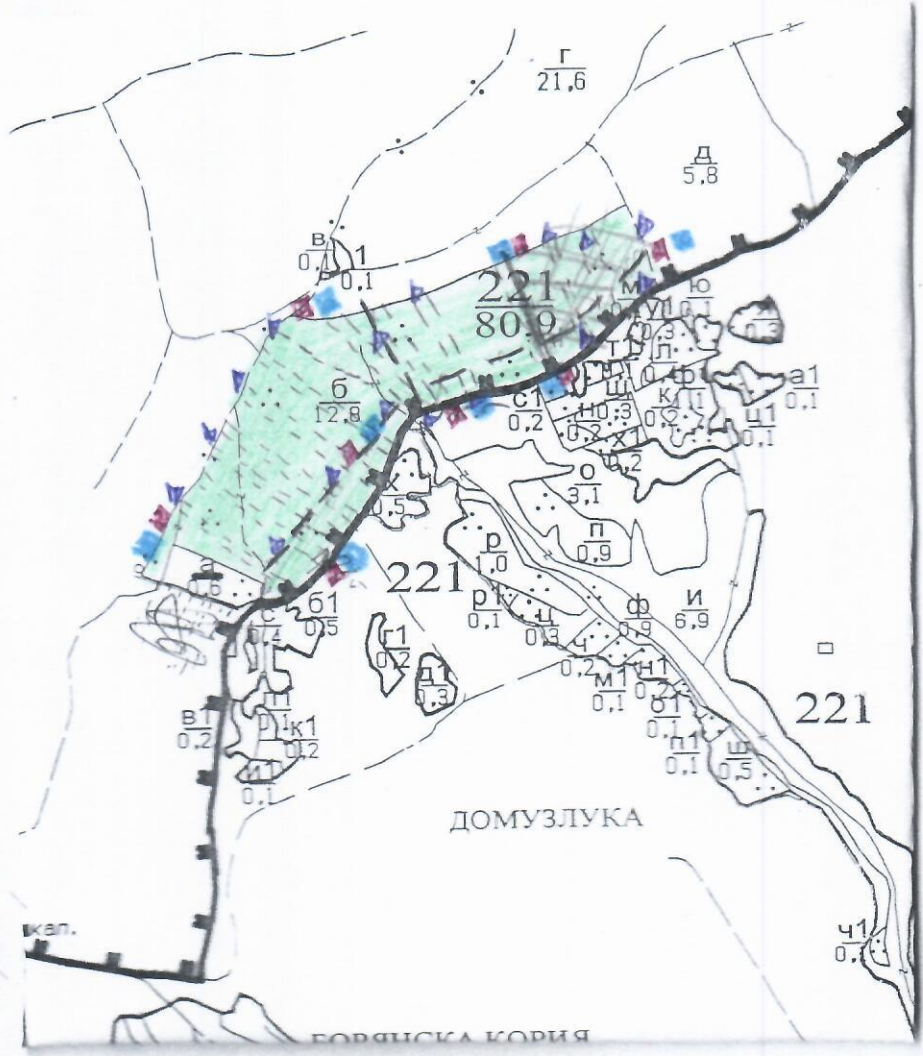
Заличено ел. 59 от 331А
 ...
 ...
 ...

Заличено ел. 59 от 331А
 ...
 ...
 ...

ТЕХНОЛОГИЧЕН ПЛАН №

За добив на дървесина от отдел..... 221 подотдел..... 5
 На ТП ДГС/ДЛС..... с. Цокиво /потъква се само за държавни горил
 Община..... Делтамак; Землище..... с. Боряна
 имот с (кадастрален идентификатор/КВС) №..... /потъква се само за недържавни горил

I. Схема за добив на дървесина от насаждението



Легенда:

- | | |
|-----------------------------------------|------------------------------------------|
| проектирани коларски вр. извозни пътища | проектирани тракторни вр. извозни пътища |
| съществуващи извозни пътища | временен склад |
| съществуващи автомобилен път | трасе на въжена линия |
| технологична просека | проектиран автомобилен път |
| място за изхвърляне на отпадък | място за зареждане на гсм |

На схемата задължително се запазват контурите на насаждението/имота, съществуващите и проектирани временни горски пътища, технологичните просеки, просеките за въжени линии, извозни пътища, временни складове както и връзката им със съществуващата автомобилна пътна мрежа.

Характеристика на насаждението

- Вид на сечта *прореждане* / интензивност *15* %
 Втори вид сеч / интензивност %
 2. Площ на подотдела *12,8* ха Размер на сечището *12,8* ха
 3. Състав по план/програма *2 дър. 7 дър. 2 ддр. 1 ддр. действителен 2 ддр. 7 ддр. 3*
 5. Запас на 1 ха: с клони *223* куб. м/ха, без клони *188* куб. м/ха.
 6. Среден наклон на терена *8* градуса.
 7. Очакван добив от маркираната дървесина *344* лежаща маса, куб. м.

дърв. вид категория	<i>25</i>	<i>40</i>			дърв. вид категория	<i>25</i>	<i>40</i>				
едра	<i>10</i>	<i>-</i>			дребна	<i>16</i>	<i>-</i>				Вър-
средна	<i>26</i>	<i>-</i>			дърва	<i>234</i>	<i>55</i>				шина

8. Наличие и характеристика на подраства преди сечта (състав, възраст, средна височина, % на покритие) *дър. 6 ддр. 4 ддр. 6 ддр. - 15 год. 4 ддр. - 0,3 вис - 2,5 м*

9. Средно извозно разстояние *80 м*;

10. Други характеристики на насаждението (токовища, сватбовища, надлесни дървета, сервитути, защитени територии, Natura 2000, защитени видове описани в доклада за гори с висока консервационна стойност, мъртва дървесина, водоопазни зони, биологично разнообразие и др.) *Натура 2000 ВВ0000104 ВВ0001038*

ВКС I Защита на гора. Преводна - Роденост и млади

III. Технологични указания

- Дървесината в насаждението да се добива при спазване на технологичната схема по т. I
 - Сечта ще се извършва с (моторен трион, ръчно, машини; кастренето на отсечените стъбла се извършва: в сечище, на временен склад) *моторен трион*
 - Извозът от сечището до временните складове ще се осъществява с *сеч. техника*
37 извоз на дървесина
 на (цели стъбла, дълги/къси секции, сортименти, чипс и др.; с влачене по терена, изцяло натоварени)
селекция
 - Проектирани нови горски автомобилни пътища съгласно Наредба 5 за строителството в горските територии без промяна на предназначението им: дължина м. широчина м.
 - Изграждане и ремонт на временни извозни горски пътища:
 - Тракторни – допустимо разстояние между тях м (не по-малко от 40 м), дължина м, широчина 4 м.
 - Коларски - разстояние между тях м (не по-малко от 40 м), дължина м, широчина м
 - Просеки за въжени линии: бр.
 допустимо разстояние между просеките м., дължина м., широчина м.
 - Направа на технологични просеки бр.
 допустимо разстояние между тях м., дължина м., широчина м.
 - Изграждане на нови временни складове (бр., площ в ха) *16 др. временни складове*
с площ от 1,0 ха
 - Мерки за опазване на оставащите на корен дървета, подраства, младияка и почвата *извозът ще се извърши по стъбелни валяци, почва и просеки*
 - Начини за почистване на сечището *равномерна разквартка на ост. гори*
 - Други указания: *сръчно счезване на поредата на сечище в гората 4,3*
- Да се изнасят битовите отпадъци от сечището извън горските територии на определените за това места.
12. Всички операции по подготвителните и основните работи да се извършват съгласно изискванията на Правилника за здравословни и безопасни условия на труд в горите и правилата за противопожарна безопасност в горите.

ЗАПОЗНАТ с технологичния план: /попълва се след издаването на позволителното за сеч/
 Лицето по чл. 108, ал. 2 от ЗГ, на което е издадено позволително за сеч №

/трите имена, подпис, дата ~/

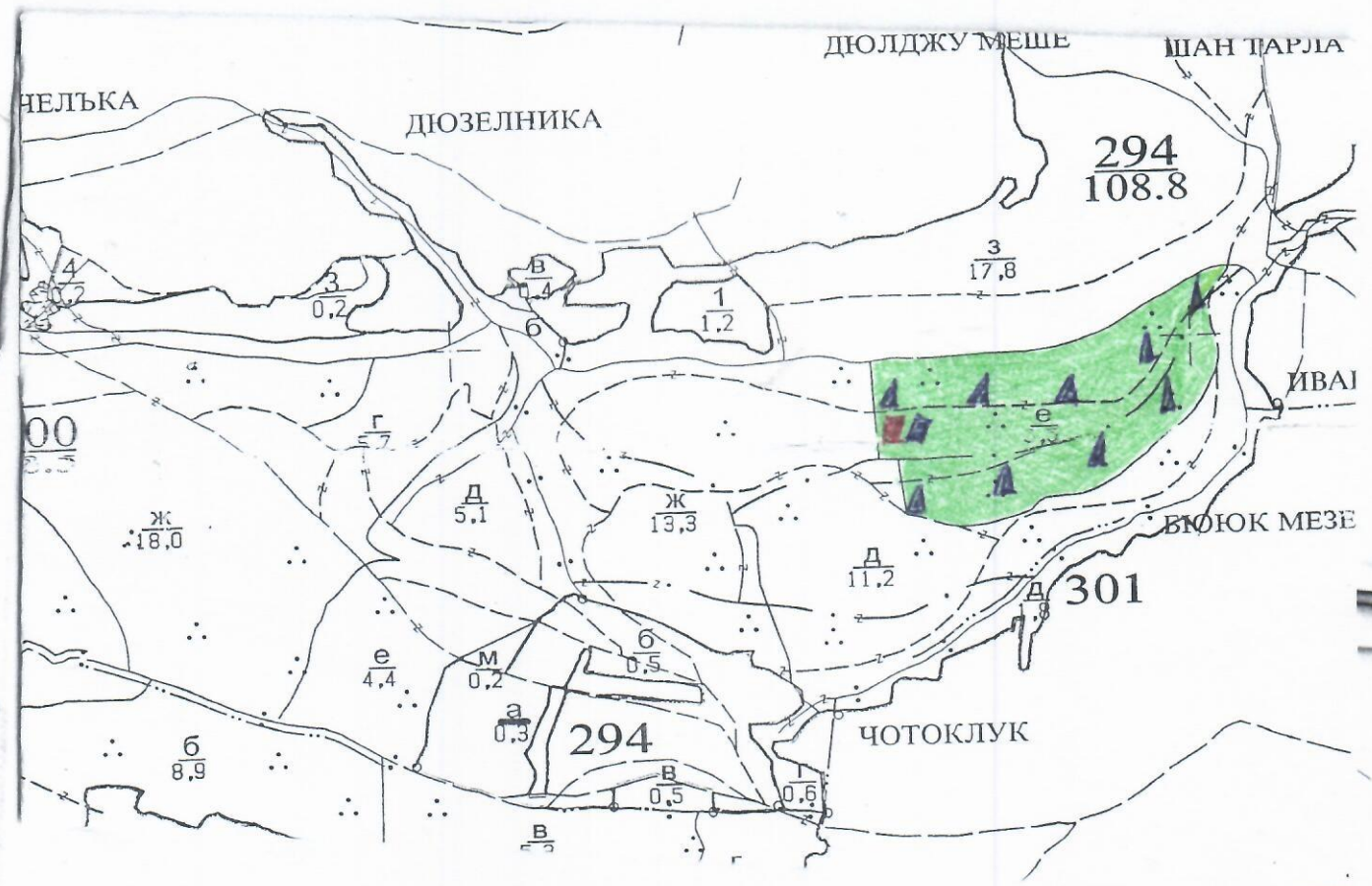
№ и дата на удостоверението за упражняване на лесовъдска практика:

Заложено ел. 59 от 33ЛД

Заложено ел. 59 от 33ЛД

ТЕХНОЛОГИЧЕН ПЛАН №

За добив на дървесина от отдел 294 подотдел Е
 На ТП ДГС/ДЛС Монето
 Община Долнополска; Землище с. Арковина
 имот с (кадастрален идентификатор/КВС) №
 I. Схема за добива на дървесина от насаждението



Легенда:

- проектирани коларски вр. извозни пътища
- съществуващи извозни пътища
- съществуващ автомобилен път
- технологична просека
- място за зареждане
- място за обточване
- проектирани тракторни вр. извозни пътища
- временен склад
- трасе на въжена линия
- проектиран автомобилен път

На схемата задължително се нанасят контурите на насаждението/имота, съществуващите и проектирани временни горски пътища, технологичните просеки, просеките за въжени линии, извозни пътища, временни складове както и връзката им със съществуващата автомобилна пътна мрежа.

II. Характеристика на насаждението

1. Вид на сечта Прорендова ИНТЕНЗИВНОСТ 20 %
 2. Площ на подотдела 9,5 ха Размер на сечицето 9,5 ха ИНТЕНЗИВНОСТ %
 3. Състав по план/програма 200 Цер, 100 Бл, 100 Гб, 100 Мнд действителен 200 Цер, 100 Бл, 100 Гб, 100 Мнд
 5. Запас на 1 ха: с клонон 148 куб.м/ха, без клонон 117 куб. м/ха.
 6. Среден наклон на терена 14 градуса.
 7. Очакван добив от маркираната дървесина 237 лежаща маса, куб.м.

дърв. вид категория	Цер	Бл	Гб	Мнд	дърв. вид категория	Цер	Бл	Гб	Мнд	Вършина
едра	—	—	—	—	дърва	1	—	—	—	—
средна	8	17	2	—	дърва	78	11	8	11	—

8. Наличие и характеристика на подраста преди сечта (състав, възраст, средна височина, % на покритие)

9. Средно извозно разстояние 70 м

10. Други характеристики на насаждението (токовица, сватбовица, надлесни дървета, сервитутни, защитени територии, Natura 2000, защитени видове описани в доклада за гори с висока консервационна стойност, мъртва дървесина, вододайни зони, биологично разнообразие и др.)
Извън Natura 2000

III. Технологични указания

1. Дървесината в насаждението да се добива при спазване на технологичната схема по т. I
 2. Сечта ще се извършва с (моторен трион, ръчно, машини; кастренето на отсечените стъбла се извършва: в сечище, на временен склад) Моторен трион

3. Извозът от сечицето до временните складове ще се осъществява с
с моторен трион горска територия
 на (цели стъбла, дълги/къси секции, сортименти, чипс и др.; с влачене по терена, изцяло натоварени)
дълги и къси секции

4. Проектирани нови горски автомобилни пътища съгласно Наредба 5 за строителството в горските територии без промяна на предназначението им: дължина м. ширина м.

5. Изграждане и ремонт на временни извозни горски пътища:

5.1 Тракторни – допустимо разстояние между тях м (не по-малко от 40 м), дължина м, ширина 4 м.

5.2 Коларски - разстояние между тях м (не по-малко от 40 м), дължина м, ширина м

6. Просеки за въжени линии: бр.

допустимо разстояние между просеките м, дължина м, ширина м.

7. Направа на технологични просеки бр.

допустимо разстояние между тях м, дължина м, ширина м.

8. Изграждане на нови временни складове (бр., площ в ха) 3 бр, 0,4 ха

9. Мерки за опазване на оставащите на корен дървета, подраста, младияка и почвата
Извоза да се извършва по съществуващите пътувания

10. Начини за почистване на сечицето ръчно и механизирани на въжени пътища

11. Други указания Бригада да се спазва Наредбата за сечище в горите и ЗГ

Да се изнасят битовите отпадъци от сечицето извън горските територии на определените за това места.

12. Всички операции по подготвителните и основните работи да се извършват съгласно изискванията на Правилника за здравословни и безопасни условия на труд в горите и правилата за противопожарна безопасност в горите.

ЗАПОЗНАТ с технологичния план: /попълва се след издаването на разрешителното за сеч/
 Лицето по чл. 108, ал. 2 от ЗГ, на което е издадено разрешително за сеч №

/трите имена, подпис, дата - /

№ и дата на удостоверение за упражняване на лесоходска практика: